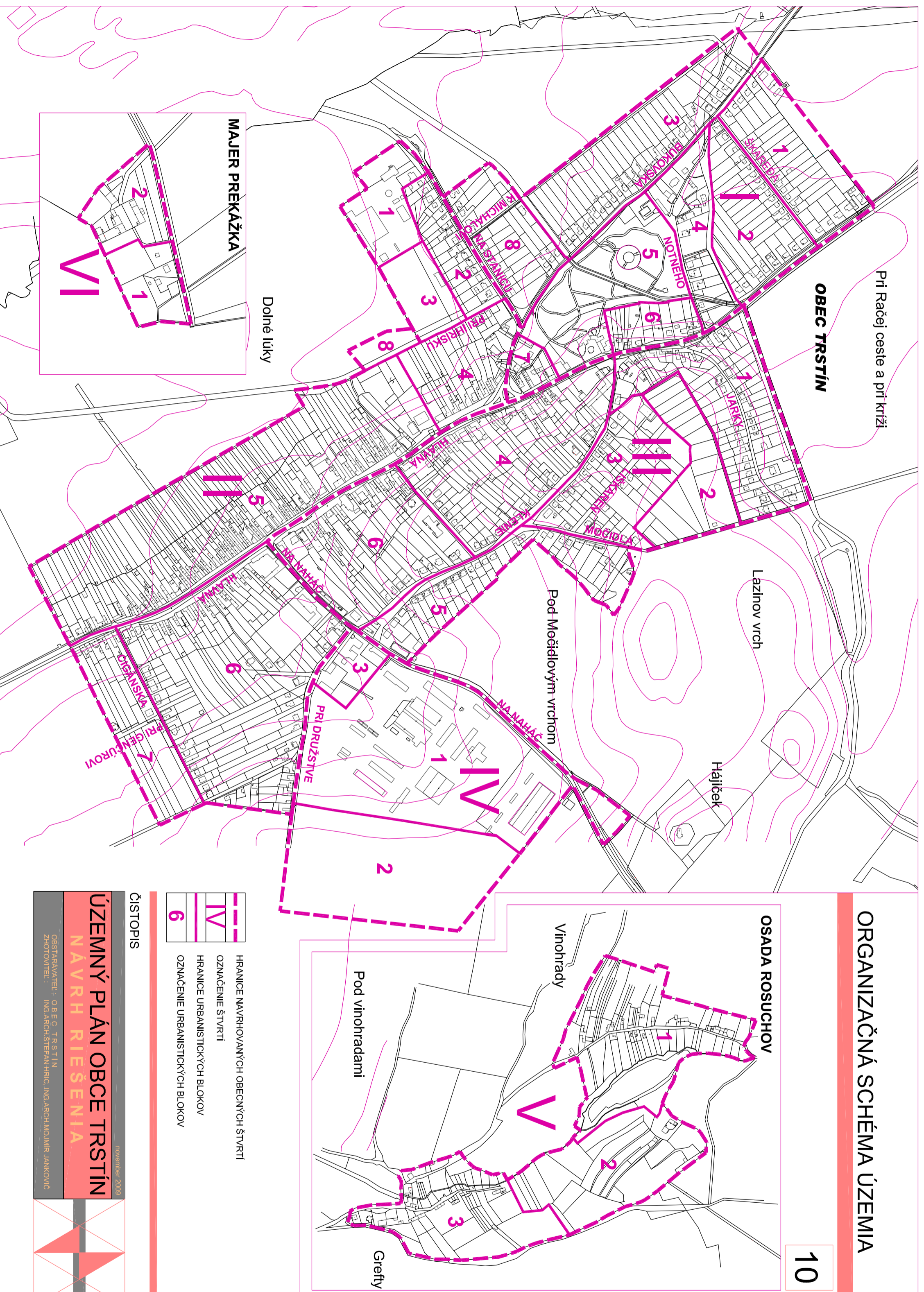
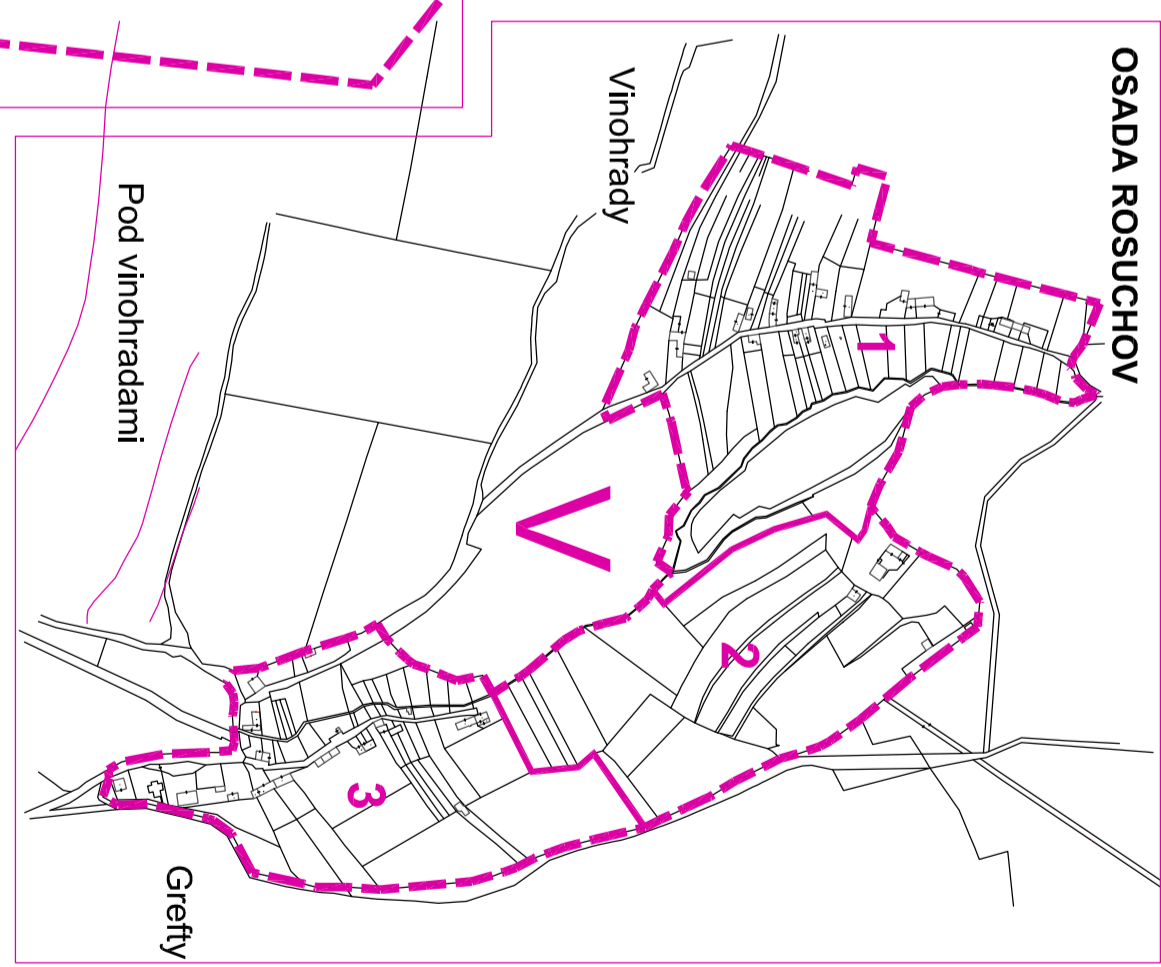


ORGANIZAČNÁ SCHÉMA ÚZEMIA

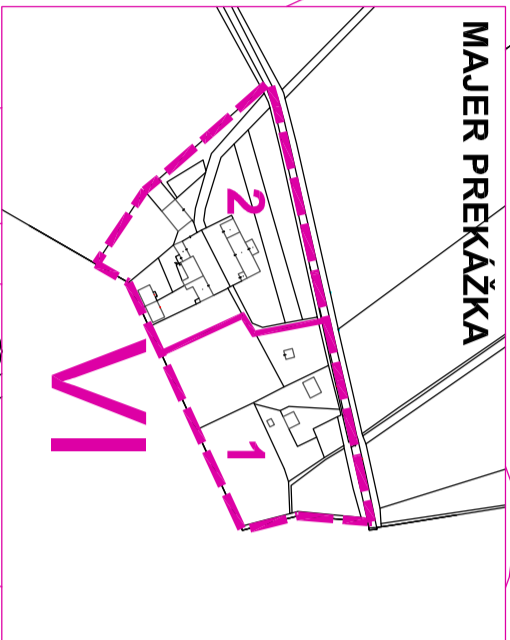
10



OSADA ROSUCHOV



MAUER PREKÁŽKA



- HRANICE NAVRHOVANÝCH OBEČNÝCH ŠTVRTÍ
- OZNAČENIE ŠTVRTÍ
- HRANICE URBANISTICKÝCH BLOKOV
- OZNAČENIE URBANISTICKÝCH BLOKOV

ČISTOPIS

ÚZEMNÝ PLÁN OBCE TRSTÍN
NAVHR RIESENIA
november 2009
 GASTAVATEL: O. E. TRSTÍN
 ZHOVTVE: ING. ARCH. STEFAN HRIČ, ING. ARCH. MUDR. JANKOVIC

